



COMUNE DI SIENA



**Allegato 3**

**Aree di emergenza**



COMUNE DI SIENA

**PROTEZIONE CIVILE**

**AREA DI EMERGENZA**



**AREA DI ATTESA SICURA**

**Punto di  
informazione e assistenza**

Allegato 3a

**AREE DI ATTESA DELLA POPOLAZIONE**

AA n. 1 – Comune di Siena	Area di attesa "Taverne"	<b>A</b>
Indirizzo	Strada Provinciale 438	
Coordinate gps	43.293486, 11.395828	
Descrizione	Parcheggi a servizio degli impianti sportivi	
Presidio area	Associazione di volontariato	
Viabilità di accesso		






AA n. 2 – Comune di Siena	Area di attesa Achille Grandi	<b>A</b>
Indirizzo	Via Achille Grandi, 6	
Coordinate gps	43.348089, 11.325894	
Descrizione	Parco e parcheggi limitrofi	
Presidio area	Associazione di volontariato	
Viabilità di accesso		





AA n. 3 – Comune di Siena	Area di attesa Aldo Moro	<b>A</b>
Indirizzo	Vi Aldo Moro	
Coordinate gps	43.344394, 11.321217	
Descrizione	Area destinata a parcheggio con aree verdi	
Presidio area	Associazione di volontariato	
Viabilità di accesso		



AA n. 4 – Comune di Siena	Area di attesa Bernardo Tolomei	
Indirizzo	Via Bernardo Tolomei, 3	
Coordinate gps	43.337014, 11.301719	
Descrizione	Parcheggio e spiazzo asfaltato	
Presidio area	Associazione di volontariato	
Viabilità di accesso		



AA n. 5 – Comune di Siena	Area di attesa Costalpino	<b>A</b>
Indirizzo	Via Dario Neri	
Coordinate gps	43.2909833, 11.3007416	
Descrizione	Area non urbanizzata in prossimità del centro abitato di Costalpino	
Presidio area	Associazione di volontariato	
Viabilità di accesso		





AA n. 6 – Comune di Siena	Area di attesa Federigo Tozzi	<b>A</b>
Indirizzo	Strada Petriccio e Belriguardo	
Coordinate gps	43.3313944, 11.3005111	
Descrizione	Piazza alberata con area di parcheggio e strutture sportive a servizio Istituto Tozzi	
Presidio area	Associazione di volontariato	
Viabilità di accesso		



AA n. 7 – Comune di Siena	Area di attesa Fontebecci	<b>A</b>
Indirizzo	Via Napoli	
Coordinate gps	43.34185, 11.3051388	
Descrizione	Area destinata a parcheggio per sosta camper	
Presidio area	Associazione di volontariato	
Viabilità di accesso		





AA n. 8 – Comune di Siena	Area di attesa Gino Fruschelli	<b>A</b>
Indirizzo	Viale Gino Fruschelli	
Coordinate gps	43.3200222, 11.3231444	
Descrizione	Piazza pubblica con parcheggi nelle immediate vicinanze	
Presidio area	Associazione di volontariato	
Viabilità di accesso		





AA n. 9 – Comune di Siena	Area di attesa Bruno Bonci	<b>A</b>
Indirizzo	Via Bruno Bonci	
Coordinate gps	43.31975, 11.3238277	
Descrizione	Area di parcheggio	
Presidio area	Associazione di volontariato	
Viabilità di accesso		



AA n. 10 – Comune di Siena	Area di attesa Mandorlo	<b>A</b>
Indirizzo	Strada del Mandorlo	
Coordinate gps	43.3084278, 11.3320277777	
Descrizione	Area di parcheggio	
Presidio area	Associazione di volontariato	
Viabilità di accesso		





AA n. 11 – Comune di Siena	Area di attesa Parco della Rimembranza	<b>A</b>
Indirizzo	Viale Vittorio Veneto	
Coordinate gps	43.3210799, 11.3225698	
Descrizione	Area verde destinata a giardini pubblici	
Presidio area	Associazione di volontariato	
Viabilità di accesso		





AA n. 12 – Comune di Siena	Area di attesa Parco Ochino	<b>A</b>
Indirizzo	Via Luciano Banchi	
Coordinate gps	43.3392944, 11.2993166	
Descrizione	Parco pubblico	
Presidio area	Associazione di volontariato	
Viabilità di accesso		



AA n. 13 – Comune di Siena	Area di attesa Pispini	<b>A</b>
Indirizzo	Via dei Pispini	
Coordinate gps	43.3176, 11.3426861	
Descrizione	Area asfaltata destinata a parcheggio	
Presidio area	Associazione di volontariato	
Viabilità di accesso		





AA n. 14 – Comune di Siena	Area di attesa Unità d'Italia	<b>A</b>
Indirizzo	Strada di Pescaia	
Coordinate gps	43.32375 11.317275 ,	
Descrizione	Area non asfaltata e parcheggio asfaltato in adiacenza	
Presidio area	Associazione di volontariato	
Viabilità di accesso		






AA n. 15 – Comune di Siena	Area di attesa Sant'Andrea	<b>A</b>
Indirizzo	Strada Grossetana, in prossimità dell'incrocio con Strada da Montecchio a Ginestreto	
Coordinate gps	43.2829361, 11.30379444	
Descrizione	Area asfaltata destinata a parcheggio	
Presidio area	Associazione di volontariato	
Viabilità di accesso		



AA n. 16 – Comune di Siena	Area di attesa Vico Alto	<b>A</b>
Indirizzo		
Coordinate gps	43.3449528 11.3109722	
Descrizione	Giardini pubblici con parcheggi in adiacenza	
Presidio area	Associazione di volontariato	
Viabilità di accesso		



AA n. 17 – Comune di Siena	Area di attesa Porta all'Ovile	<b>A</b>
Indirizzo		
Coordinate gps	43.324361, 11.3351055	
Descrizione	Area di parcheggio asfaltata	
Presidio area	Associazione di volontariato	
Viabilità di accesso		





AA n. 18 – Comune di Siena	Area di attesa Bruna Talluri	<b>A</b>
Indirizzo	Viale Nazario Sauro incrocio Viale Armando Diaz	
Coordinate gps	43.3253194, 11.3257333	
Descrizione	Giardini pubblici	
Presidio area	Associazione di volontariato	
Viabilità di accesso		




AA n. 19 – Comune di Siena	Area di attesa Orto dei Pecci	<b>A</b>
Indirizzo	Via Porta Giustizia	
Coordinate gps	43.3142056, 11.3356944	
Descrizione	Area verde in prossimità facoltà di Scienze matematiche dell'Univ. Di Siena	
Presidio area	Associazione di volontariato	
Viabilità di accesso		




AA n. 20 – Comune di Siena	Area di attesa Laterino	<b>A</b>
Indirizzo	Via Laterino	
Coordinate gps	43.3142944, 11.3237527	
Descrizione	Parcheggio asfaltato adiacente via Laterino	
Presidio area	Associazione di volontariato	
Viabilità di accesso		





AA n. 21 – Comune di Siena	Area di attesa Chiocciola	
Indirizzo	Via del Nuovo Asilo	
Coordinate gps	43.3134306, 11.3263722	
Descrizione	Area verde non urbanizzata	
Presidio area	Associazione di volontariato	
Viabilità di accesso		



AA n. 22 – Comune di Siena	Area di attesa Liguria	
Indirizzo	Via Liguria	
Coordinate gps	43.3432417 , 11.3115722	
Descrizione	Area verde adiacente a via Liguria	
Presidio area	Associazione di volontariato	
Viabilità di accesso		





AA n. 23 – Comune di Siena	Area di attesa Mario Bracci	<b>A</b>
Indirizzo	Viale Mario Bracci	
Coordinate gps	43.3403278, 11.3246833	
Descrizione	Area verde con parcheggi in zone limitrofe	
Presidio area	Associazione di volontariato	
Viabilità di accesso		






AA n. 24 – Comune di Siena	Area di attesa Malizia	<b>A</b>
Indirizzo	Strada di Malizia	
Coordinate gps	43.3350694 11.3294444	
Descrizione	Area asfaltata destinata a parcheggio adiacente la Strada di Malizia	
Presidio area	Associazione di volontariato	
Viabilità di accesso		




AA n. 25 – Comune di Siena	Area di attesa Riccardo Lombardi	<b>A</b>
Indirizzo	Via Riccardo Lombardi	
Coordinate gps	43.3318972 11.3250138	
Descrizione	Area destinata a verde pubblico con parcheggio in adiacenza	
Presidio area	Associazione di volontariato	
Viabilità di accesso		



AA n. 26 – Comune di Siena	Area di attesa Fonti di Pescaia	
Indirizzo	Via Martiri Caserma La Marmora	
Coordinate gps	43.3253528, 11.3219583	
Descrizione	Area asfaltata destinata a parcheggio e area verde limitrofa	
Presidio area	Associazione di volontariato	
Viabilità di accesso		





AA n. 27 – Comune di Siena	Area di attesa Dante	
Indirizzo	Via Dante	
Coordinate gps	43.3324, 11.2978833	
Descrizione	Area verde compresa tra via Dante e via B. Neroni	
Presidio area	Associazione di volontariato	
Viabilità di accesso		



AA n. 28 – Comune di Siena	Area di attesa Massetana	<b>A</b>
Indirizzo	Strada Massetana Romana	
Coordinate gps	43.3032583, 11.3234777	
Descrizione	Parcheggio lungo Strada Massetana Romana	
Presidio area	Associazione di volontariato	
Viabilità di accesso		





AA n. 29 – Comune di Siena	Area di attesa Isola	<b>A</b>
Indirizzo	Via della Mercanzia – via della Gabella	
Coordinate gps	43.2567528, 11.3803361	
Descrizione	Area verde con parcheggi in adiacenza	
Presidio area	Associazione di volontariato	
Viabilità di accesso		





AA n. 30 – Comune di Siena	Area di attesa Taddeo di Bartolo	<b>A</b>
Indirizzo	Via Taddeo di Bartolo	
Coordinate gps	43.3224111, 11.3433833	
Descrizione	Attrezzature sportive con area di parcheggio	
Presidio area	Associazione di volontariato	
Viabilità di accesso		



AA n. 31 – Comune di Siena	Area di attesa Ruffolo	<b>A</b>
Indirizzo	Strada del Ruffolo	
Coordinate gps	43.3023583, 11.379738	
Descrizione	Impianti sportivi con area di parcheggio	
Presidio area	Associazione di volontariato	
Viabilità di accesso		




AA n. 32 – Comune di Siena	Area di attesa Luigi Sprugnoli	<b>A</b>
Indirizzo	Via Luigi Sprugnoli	
Coordinate gps	43.3203, 11.35037777	
Descrizione	Area asfaltata destinata a parcheggio	
Presidio area	Associazione di volontariato	
Viabilità di accesso		



f



AA n. 33 – Comune di Siena	Area di attesa Sardegna	
Indirizzo	Viale Sardegna	
Coordinate gps	43.3278361, 11.33261111	
Descrizione	Viale Sardegna	
Presidio area	Associazione di volontariato	
Viabilità di accesso		



AA n. 34 – Comune di Siena	Area di attesa Parco K2	<b>A</b>
Indirizzo	Via della Fornace Vecchia	
Coordinate gps	43.2967694, 11.3438694	
Descrizione	Parco pubblico K2 con parcheggi adiacenti	
Presidio area	Associazione di volontariato	
Viabilità di accesso		



AA n. 35 – Comune di Siena	Area di attesa “La Racchetta”	<b>A</b>
Indirizzo	Via Antonio Vivaldi	
Coordinate gps	43.3182083, 11.3451750	
Descrizione	Impianti sportivi tennistici e area verde limitrofa	
Presidio area	Associazione di volontariato	
Viabilità di accesso		





AG – Comune di Siena	Viale dello Stadio – <b>Area destinata ai giornalisti</b>	<b>AG</b>
Indirizzo	Viale dello Stadio	
Coordinate gps	43.3219083, 11.32444166	
Descrizione	Parcheggio, in prossimità dello stadio comunale, destinato ad area di attesa per la stampa nazionale ed estera	
Presidio area	Associazione di volontariato	
Viabilità di accesso		



TUR – Comune di Siena	Giardini pubblici La Lizza – <b>Area destinata ai turisti e non residenti</b>	<input type="checkbox"/>
Indirizzo	La Lizza	
Coordinate gps	43.3235167, 11.32679722	
Descrizione	Porzione di giardini pubblici “La Lizza” destinata ad Area di attesa per i turisti	
Presidio area	Associazione di volontariato	
Viabilità di accesso		






COMUNE DI SIENA




**Allegato 3b**

**AREE DI RICOVERO DELLA POPOLAZIONE**




Comune di SIENA – AR1	Area di ricovero – Narciso Mengozzi	
Indirizzo / localizzazione	Via N. Mengozzi	
Coordinate gps	43.2640222, 11.37424444	
Proprietà	Comunale	
Destinazione d'uso in ordinario	Aree asfaltate destinate a parcheggio di servizio della zona industriale	
Superficie mq	14.531	
Tipo di suolo	Asfalto	
Referente per l'area		
Riferimenti telefonici		
<b>Dati allestimento e accesso</b>		
Necessità per allestimento	Fondo	Nessuna necessità
	Fognatura	Presente in loco collettore principale
	Elettricità	Presente
	Acquedotto	Possibile allaccio alla rete comunale
	Telefonia e ADSL/fibra	Presente
Viabilità di accesso (descrizione criticità)	L'area è raggiungibile da via Narciso Mengozzi dalla strada Regionale 2	



Comune di SIENA – AR2	Area di ricovero – “Achille Sclavo”	
Indirizzo / localizzazione	Via Achille Sclavo	
Coordinate gps	43.3346944, 11.3128888	
Proprietà	Comunale	
Destinazione d'uso in ordinario	Area verde non urbanizzata in adiacenza agli impianti sportivi	
Superficie mq	20.757	
Tipo di suolo	Non asfaltato	
Referente per l'area		
Riferimenti telefonici		
<b>Dati allestimento e accesso</b>		
Necessità per allestimento	Fondo	Nessuna necessità
	Fognatura	Presente in loco collettore principale
	Elettricità	Presente
	Acquedotto	Possibile allaccio alla rete comunale
	Telefonia e ADSL/fibra	Presente
Viabilità di accesso (descrizione criticità)	L'area è adiacente al Palazzetto dello Sport ed è accessibile dalla Strada del Tiro a Segno	






Comune di SIENA – AR3	Area di ricovero – Impianti sportivi di S. Miniato	
Indirizzo / localizzazione	Via veterani dello sport – via Pertini	
Coordinate gps	43.3464139, 11.3297055	
Proprietà	Comunale	
Destinazione d'uso in ordinario	Impianti sportivi	
Superficie mq	8.681	
Tipo di suolo	Area in erba destinata a campo di calcio	
Referente per l'area		
Riferimenti telefonici		
<b>Dati allestimento e accesso</b>		
Necessità per allestimento	Fondo	Nessuna necessità
	Fognatura	Presente in loco collettore principale
	Elettricità	Presente
	Acquedotto	Possibile allaccio alla rete comunale
	Telefonia e ADSL/fibra	Presente
Viabilità di accesso (descrizione criticità)	L'area è accessibile sia da via Veterani dello Sport, che da via Sandro Pertinni	


Immagini impianti sportivi S. Miniato






Comune di SIENA – AR4	Area di ricovero – Enzo Corsi	
Indirizzo / localizzazione	Viale Avignone – via Pisacane	
Coordinate gps	43.327875, 11.31709166	
Proprietà	Comunale	
Destinazione d'uso in ordinario	Campo scuola	
Superficie mq	17.849	
Tipo di suolo	Impianti sportivi in erba	
Referente per l'area		
Riferimenti telefonici		
<b>Dati allestimento e accesso</b>		
Necessità per allestimento	Fondo	Nessuna necessità
	Fognatura	Presente in loco collettore principale
	Elettricità	Presente
	Acquedotto	Possibile allaccio alla rete comunale
	Telefonia e ADSL/fibra	Presente
Viabilità di accesso (descrizione criticità)	L'area è raggiungibile da via Avignone e da via Pisacane	



Comune di SIENA – AR5	Area di ricovero – Cerchiaia	
Indirizzo / localizzazione	Strada di Cerchiaia	
Coordinate gps	43.293525, 11.339258333	
Proprietà	Comunale	
Destinazione d'uso in ordinario	Campo sportivo	
Superficie mq	7.045	
Tipo di suolo	In erba	
Referente per l'area		
Riferimenti telefonici		
<b>Dati allestimento e accesso</b>		
Necessità per allestimento	Fondo	Nessuna necessità
	Fognatura	Presente in loco collettore principale
	Elettricità	Presente
	Acquedotto	Possibile allaccio alla rete comunale
	Telefonia e ADSL/fibra	Presente
Viabilità di accesso (descrizione criticità)	Gli impianti sportivi sono raggiungibili dalla Strada di Cerchiaia	







Comune di SIENA – AR6	Area di Ricovero – “Fagiolone”	
Indirizzo / localizzazione	Strada di Pescaia	
Coordinate gps	43.3151278, 11.31678611	
Proprietà	Comunale	
Destinazione d’uso in ordinario	Parcheggio pubblico “Fagiolone”	
Superficie mq	8.515	
Tipo di suolo	Asfalto	
Referente per l’area		
Riferimenti telefonici		
<b>Dati allestimento e accesso</b>		
Necessità per allestimento	Fondo	Nessuna necessità
	Fognatura	Presente in loco collettore principale
	Elettricità	Presente
	Acquedotto	Possibile allaccio alla rete comunale
	Telefonia e ADSL/fibra	Presente
Viabilità di accesso (descrizione criticità)	L’area è raggiungibile dalla Strada di Pescaia	






Comune di SIENA – AR7	Area di ricovero – Fausto Coppi	
Indirizzo / localizzazione	Via Fausto Coppi – Acqua Calda	
Coordinate gps	43.3353556, 11.295413	
Proprietà	Comunale	
Destinazione d'uso in ordinario	Impianti sportivi	
Superficie mq	8.347	
Tipo di suolo	Erba	
Referente per l'area		
Riferimenti telefonici		
<b>Dati allestimento e accesso</b>		
Necessità per allestimento	Fondo	Nessuna necessità
	Fognatura	Presente in loco collettore principale
	Elettricità	Presente
	Acquedotto	Possibile allaccio alla rete comunale
	Telefonia e ADSL/fibra	Presente
Viabilità di accesso	L'area è raggiungibile da via Fausto Coppi, nelle immediate vicinanze dell'uscita sulla Statale 674 di Acquacalda	



Comune di SIENA - AR8	Area di ricovero – La Lizza	
Indirizzo / localizzazione	Viale Rinaldo Franci – viale Cesare Maccari	
Coordinate gps	43.3234556, 11.32558888	
Proprietà	Comunale	
Destinazione d'uso in ordinario	Giardini pubblici	
Superficie mq	12.755	
Tipo di suolo	Area verde	
Referente per l'area		
Riferimenti telefonici		
<b>Dati allestimento e accesso</b>		
Necessità per allestimento	Fondo	Nessuna necessità
	Fognatura	Presente in loco collettore principale
	Elettricità	Presente
	Acquedotto	Possibile allaccio alla rete comunale
	Telefonia e ADSL/fibra	Presente
Viabilità di accesso (descrizione criticità)	L'area è raggiungibile sia da viale Rinaldo Franci, che da viale Cesare Maccari	






Comune di SIENA – AR9	Area di ricovero – La Marmora	
Indirizzo / localizzazione	Viale Amendola	
Coordinate gps	43.3269139, 11.3219416	
Proprietà	Comunale	
Destinazione d'uso in ordinario	Area non urbanizzata limitrofa a piscina comunale	
Superficie mq	13.893	
Tipo di suolo	Non asfaltato	
Referente per l'area		
Riferimenti telefonici		
<b>Dati allestimento e accesso</b>		
Necessità per allestimento	Fondo	Nessuna necessità
	Fognatura	Presente in loco collettore principale
	Elettricità	Presente
	Acquedotto	Possibile allaccio alla rete comunale
	Telefonia e ADSL/fibra	Presente
Viabilità di accesso (descrizione criticità)	L'area è raggiungibile dal Viale Amendola ed è adiacente alla piscina comunale	







Comune di SIENA – AR10	Area di ricovero – San Prospero	
Indirizzo / localizzazione	Viale Vittorio Veneto	
Coordinate gps	43.3226694, 11.3221416666	
Proprietà	Comunale	
Destinazione d'uso in ordinario	Area di parcheggio pubblico	
Superficie mq	3.267	
Tipo di suolo	Asfalto	
Referente per l'area		
Riferimenti telefonici		
<b>Dati allestimento e accesso</b>		
Necessità per allestimento	Fondo	Nessuna necessità
	Fognatura	Presente in loco collettore principale
	Elettricità	Presente
	Acquedotto	Possibile allaccio alla rete comunale
	Telefonia e ADSL/fibra	Presente
Viabilità di accesso (descrizione criticità)	L'area è adiacente al Viale Vittorio Veneto	




Area Ricovero San Prospero

Comune di SIENA - AR11	Area di ricovero – Rugby	
Indirizzo / localizzazione	Via Fausto Coppi	
Coordinate gps	43.3362194, 11.29779722	
Proprietà	Comunale	
Destinazione d'uso in ordinario	Impianto sportivo dedicato al Rugby	
Superficie mq	8.566	
Tipo di suolo	Terra battuta	
Referente per l'area		
Riferimenti telefonici		
<b>Dati allestimento e accesso</b>		
Necessità per allestimento	Fondo	Nessuna necessità
	Fognatura	Presente in loco collettore principale
	Elettricità	Presente
	Acquedotto	Possibile allaccio alla rete comunale
	Telefonia e ADSL/fibra	Presente
Viabilità di accesso (descrizione criticità)	L'area è accessibile da via Fausto Coppi	





Comune di SIENA – AR12	Area di ricovero – Conte d'Arras	
Indirizzo / localizzazione	Via Conte d'Arras	
Coordinate gps	43.2950722, 11.39373055	
Proprietà	Comunale	
Destinazione d'uso in ordinario	Area non urbanizzata con parcheggio limitrofo	
Superficie mq	7.981	
Tipo di suolo	Area in parte non asfaltata	
Referente per l'area		
Riferimenti telefonici		
<b>Dati allestimento e accesso</b>		
Necessità per allestimento	Fondo	Nessuna necessità
	Fognatura	Presente in loco collettore principale
	Elettricità	Presente
	Acquedotto	Possibile allaccio alla rete comunale
	Telefonia e ADSL/fibra	Presente
Viabilità di accesso (descrizione criticità)	Via Conte d'Arras e strada delle Ropole	








COMUNE DI SIENA



**Allegato 3c**

**AREE DI AMMASSAMENTO SOCCORRITORI**


Comune di <b>SIENA – AS 1</b>	Area ammassamento soccorritori – Acquacalda	
Indirizzo / localizzazione	Via Fausto Coppi	
Coordinate gps	43.3360306, 11.29638611	
Proprietà	Pubblica	
Destinazione d'uso in ordinario	Parcheggio asfaltato a servizio degli impianti sportivi limitrofi	
Superficie mq	6.446	
Tipo di suolo	Asfalto	
Referente per l'area		
Riferimenti telefonici		
<b>Dati allestimento e accesso</b>		
Necessità per allestimento	Fondo	Nessuna necessità
	Fognatura	Presente in zona
	Elettricità	Presente nell'area
	Acquedotto	Allaccio possibile
	Telefonia e ADSL/fibra	Presente nelle immediate vicinanze
Viabilità di accesso (descrizione criticità)	L'area è facilmente raggiungibile dalla Statale 674, distando poche centinaia di metri dall'uscita sulla superstrada di Acqua Calda.	




Area Ammassamento Acquacalda

Area Ricovero Fausto Coppi




Comune di <b>SIENA – AS2</b>	Area ammassamento soccorritori – Coroncina	
Indirizzo / localizzazione	Strada Regionale n. 2	
Coordinate gps	43.290913, 11.3436944	
Proprietà	Comunale	
Destinazione d'uso in ordinario	Area asfaltata destinata a parcheggio di impianti sportivi	
Superficie mq	1.930	
Tipo di suolo	Asfalto	
Strutture annesse (superficie e utilizzo)		
Referente per l'area		
Riferimenti telefonici		
<b>Dati allestimento e accesso</b>		
Necessità per allestimento	Fondo	Nessuna necessità
	Fognatura	Presente in zona
	Elettricità	Presente nell'area
	Acquedotto	Allaccio possibile
	Telefonia e ADSL/fibra	Presente nelle immediate vicinanze
Viabilità di accesso (descrizione criticità)	Viabilità di accesso: Strada Regionale n. 2	



Comune di <b>SIENA – AS3</b>	Area ammassamento soccorritori – Costalpino	
Indirizzo / localizzazione	Strada provinciale n. 73 bis	
Coordinate gps	43.2921528, 11.303052	
Proprietà	Comunale	
Destinazione d'uso in ordinario	Parcheggio pubblico in adiacenza alla strada provinciale 73 bis	
Superficie mq	2.105	
Tipo di suolo	Asfalto	
Referente per l'area		
Riferimenti telefonici		
<b>Dati allestimento e accesso</b>		
Necessità per allestimento	Fondo	Nessuna necessità
	Fognatura	Presente in zona
	Elettricità	Presente nell'area
	Acquedotto	Allaccio possibile
	Telefonia e ADSL/fibra	Presente nelle immediate vicinanze
Viabilità di accesso (descrizione criticità)	L'area è in adiacenza alla strada provinciale n. 73, all'incrocio con via Dario Neri	







Comune di <b>SIENA – AS4</b>	Area ammassamento soccorritori – “Mens Sana”	
Indirizzo / localizzazione	Strada del Tiro a Segno	
Coordinate gps	43.3337472, 11.315900	
Proprietà	Comunale	
Destinazione d’uso in ordinario	Parcheggio pubblico a servizio degli impianti sportivi	
Superficie mq	6.620	
Tipo di suolo	Asfalto	
Referente per l’area		
Riferimenti telefonici		
<b>Dati allestimento e accesso</b>		
Necessità per allestimento	Fondo	Nessuna necessità
	Fognatura	Presente in zona
	Elettricità	Presente nell’area
	Acquedotto	Allaccio possibile
	Telefonia e ADSL/fibra	Presente nelle immediate vicinanze
Viabilità di accesso (descrizione criticità)	L’area è prossima al viale Achille Sclavo	





Comune di <b>SIENA – AS 5</b>	Area ammassamento soccorritori – Petriccio	
Indirizzo / localizzazione	Strada del Petriccio e Belriguardo	
Coordinate gps	43.3320278, 11.3003611	
Proprietà	Comunale	
Destinazione d'uso in ordinario	Parcheggio pubblico	
Superficie mq	1.220	
Tipo di suolo	Asfalto	
Referente per l'area		
Riferimenti telefonici		
<b>Dati allestimento e accesso</b>		
Necessità per allestimento	Fondo	Nessuna necessità
	Fognatura	Presente in zona
	Elettricità	Presente nell'area
	Acquedotto	Allaccio possibile
	Telefonia e ADSL/fibra	Presente nelle immediate vicinanze
Viabilità di accesso (descrizione criticità)	L'area è raggiungibile dalla Strada del Petriccio e Belriguardo e da via Francesco Patrizi	



Comune di <b>SIENA – AS6</b>	Area ammassamento soccorritori – San Miniato	
Indirizzo / localizzazione	Via Sandro Pertini	
Coordinate gps	43.3470167, 11.32805277	
Proprietà	Comunale	
Destinazione d'uso in ordinario	Parcheggio	
Superficie mq	2.073	
Tipo di suolo	Asfalto	
Referente per l'area		
Riferimenti telefonici		
<b>Dati allestimento e accesso</b>		
Necessità per allestimento	Fondo	Nessuna necessità
	Fognatura	Presente in zona
	Elettricità	Presente nell'area
	Acquedotto	Allaccio possibile
	Telefonia e ADSL/fibra	Presente nelle immediate vicinanze
Viabilità di accesso (descrizione criticità)	Area destinata a parcheggio, raggiungibile da via S. Pertini, nelle immediate vicinanze di Piazza della Costituzione	

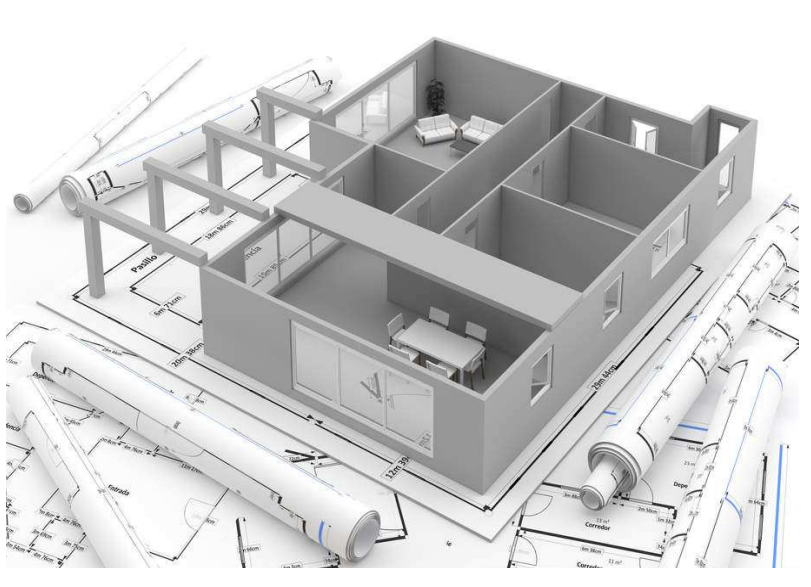




Area Ammassamento San Miniato



COMUNE DI SIENA



Allegato 3d

**Aree di accoglienza e ricovero coperte**






Comune di Siena	Asilo Nido "L'Arcobaleno"	
Indirizzo / localizzazione Gps	Via Sicilia, 27	
	43.345344, 11.31061944	
Proprietà	Comunale	
Destinazione d'uso in ordinario	Asilo nido	
Referente per la struttura	Responsabile Servizio Manutenzione Immobili	
Riferimenti telefonici	Uff. 0577 292274	

Foto struttura





Comune di Siena	Scuola secondaria di primo grado "Mattioli"	
Indirizzo / localizzazione Gps	Via Duccio di Boninsegna	
	43.3219111, 11.3439333	
Proprietà	Comunale	
Destinazione d'uso in ordinario	Scuola secondaria di primo grado	
Referente per la struttura	Responsabile Servizio Manutenzione Immobili	
Riferimenti telefonici	Uff. 0577 292274	

**Foto struttura**





Comune di Siena	Scuola dell'Infanzia "Bandini"	
Indirizzo / localizzazione Gps	Via San Marco	
	43.3121694, 11.3254138	
Proprietà	Comunale	
Destinazione d'uso in ordinario	Scuola dell'infanzia	
Referente per la struttura	Responsabile Servizio Manutenzione Immobili	
Riferimenti telefonici	Uff. 0577 292274	

Foto struttura

